

# Pronóstico Meteorológico especial por cuencas para el Sureste Mexicano a 360 horas

No. Aviso: 114

Ciudad de México a 23 de Abril del 2024.

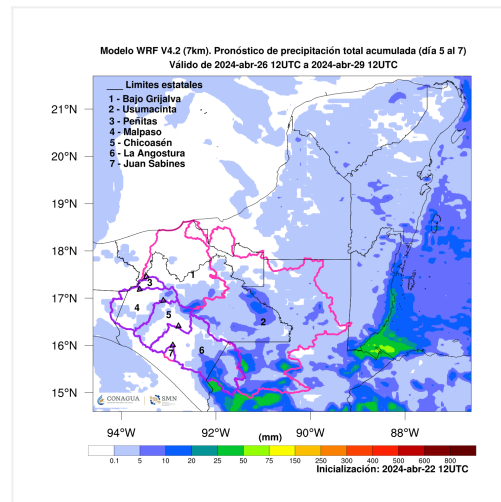
Emisión: 10:00h

Servicio Meteorológico Nacional, fuente oficial del Gobierno de México, emite el siguiente aviso:

## Período de validez del 26 al 29 de abril de 2024

## Mapa de lluvia acumulada de 96 a 168 horas

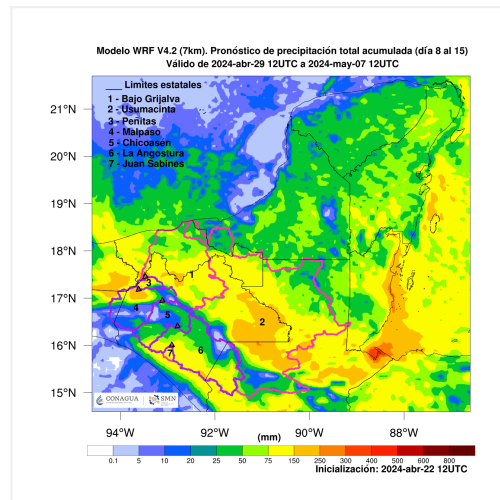
Durante el período, se pronostican **lluvias con acumulados de 5 a 25 mm** en las cuencas de Bajo Grijalva, Malpaso, Chicoasén y La Angostura; **lluvias con acumulados de 25 a 50 mm** en la cuenca de Usumacinta; y **sin probabilidad de lluvia** en las cuencas de Juan Sabines y Peñitas.



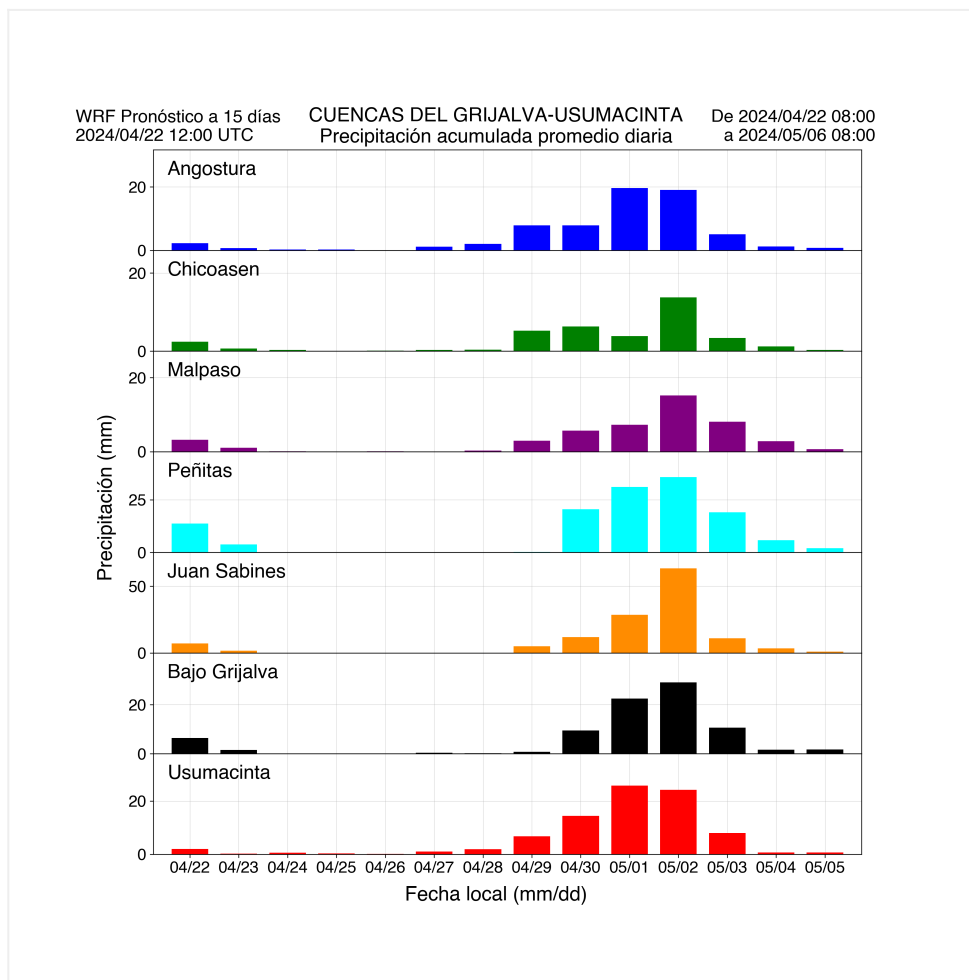
## Período de validez del 29 de abril al 07 de mayo de 2024

## Mapa de lluvia acumulada de 168 a 360 horas

Durante el período, se pronostican **lluvias con acumulados de 150 a 250 mm** en las cuencas de Bajo Grijalva, Peñitas, Malpaso, La Angostura y Usumacinta; así como **lluvias con acumulados de 75 a 150 mm** en las cuencas de Chicoasén y Juan Sabines.

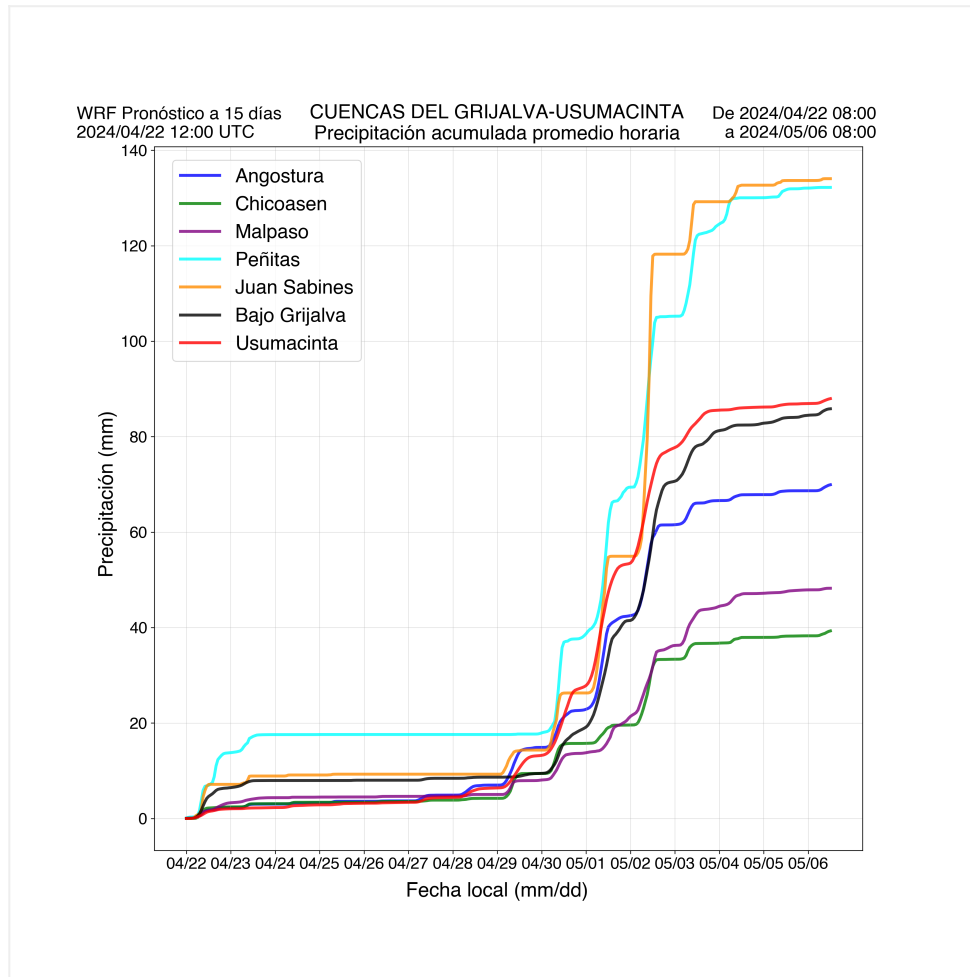


## Gráficas



**PRONÓSTICO DIARIO DE PRECIPITACIÓN (mm), PROMEDIADA ESPACIALMENTE PARA CADA**

## SUBCUENCA A 15 DÍAS



### PRONÓSTICO HORARIO DE PRECIPITACIÓN ACUMULADA (mm), PROMEDIADA ESPACIALMENTE PARA CADA SUBCUENCA A 15 DÍAS

Los gráficos muestran un incremento significativo de la precipitación a partir del 30 de abril, debido a un **canal de baja presión** que se establecerá sobre el sureste del país y al **ingreso de humedad** del Golfo de México, el Océano Pacífico y el Mar Caribe.

**Este pronóstico se realizó con la corrida del día 22 de abril de 2024 de las 12 UTC.**

**Nota de cautela: Este pronóstico debe tomarse con las reservas del caso, debido a las variaciones en el tiempo que pueden presentarse en la atmósfera y está en un proceso de evaluación, principalmente de 96 horas en adelante.**